



Prüfstrecke für Taxameter

Verordnung des EJPD über Taxameter vom 5. November 2013 (SR 941.210.6)

Frauenfeld - Winterthur A7/A1

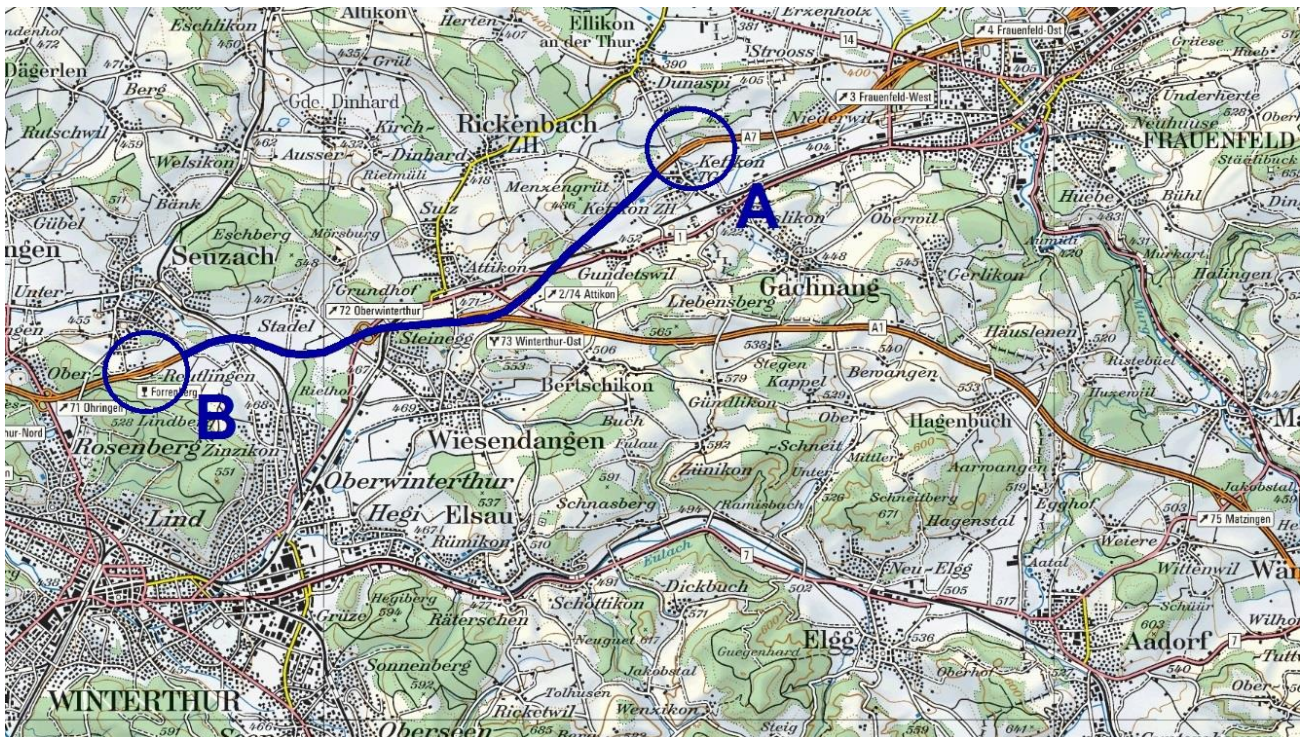
ANK - 01.09.2018

2e

<p>A Start: Autobahnrastplatz Kefikon Nord A7</p> <p>Koordinaten 47.55382/ 8.83520</p>	<p>B Ziel: Autobahnrastplatz Forrenberg Nord A1</p> <p>ca. 3,5 km nach Ausfahrt Oberwinterthur</p> <p>Koordinaten 47.52677 / 8.73408</p>	<p>Streckenbeschreibung: Autobahn A7, dann A1, Richtung Winterthur, via Winterthur Ost, Oberwinterthur</p> <p>Zufahrt via Frauenfeld West Wenden in Winterthur Ohringen</p>
---	---	--

Anleitung und Details zu Start und Ziel auf der Rückseite

Karten: swisstopo - map.geo.admin.ch



Auflösung auf Taxameter

0,1 km (100 m)

Länge der Prüfstrecke (km)

8,63

Anzeige min. auf Taxameter (- 2%)


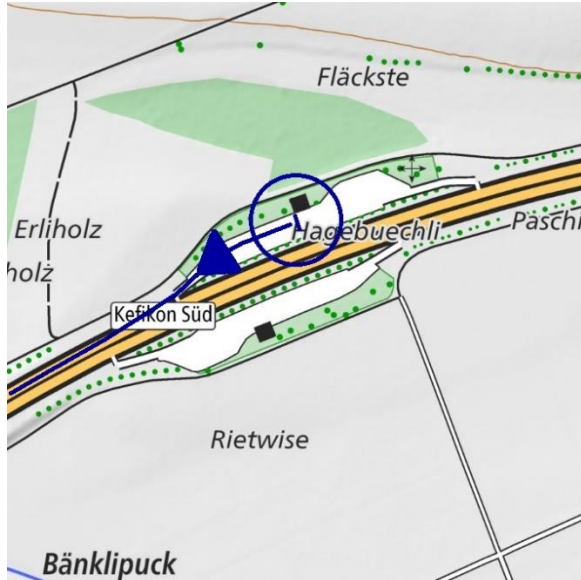
8,5

Anzeige max. auf Taxameter (+2%)

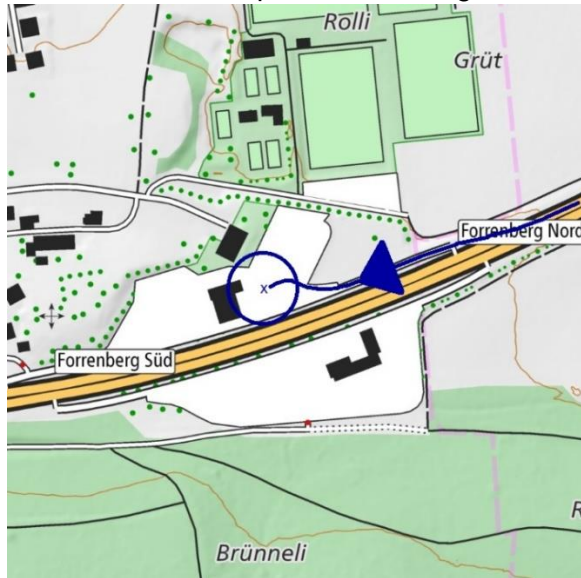
8,8

Liegt nach der Fahrt A -> B die abgelesene Distanz auf Taxameter nicht zwischen 8,5 km und 8,8 km, muss das Taxameter durch eine Taxameter-Werkstatt neu kalibriert werden.

Start Autobahnrastplatz Kefikon Nord, Höhe Westfront des WC-Hauses (s. Bild)



Ziel Autobahnrastplatz Forrenberg Nord, rechte Einfahrt dann bis Ende Insel vor Tankstelle



Anleitung zum Gebrauch dieser Prüfstrecken-Dokumentation

Die Einstellung am Taxameter muss auf 0,1 km (100 m) oder genauer justiert werden.

1. Auf der Höhe des Startpunktes anhalten; Kilometerstand am Taxameter (Startwert) ablesen und notieren.
2. Strecke abfahren und exakt auf der Höhe des Zielpunktes anhalten.
3. Kilometerstand am Taxameter (Zielwert) ablesen und notieren.
4. Im Protokoll *Kontrolle von Taxametern* die Länge der Prüfstrecke und die gemessene Strecke eintragen.
5. Überprüfen ob der erhaltene Wert innerhalb der erlaubten Grenzen liegt.
6. Falls der Wert ausserhalb der Grenzwerte liegt, muss der Taxameter vor der Weiterverwendung durch eine Taxameter-Werkstatt neu justiert werden.
7. Protokoll fertigstellen: *Datum*, vorgenommene *Korrekturen* und ausführende *Person* eintragen.
8. **Protokoll ins Fahrzeug ablegen**

Weiter Angaben/Anleitungen/Erläuterungen unter: www.metas.ch/taxi

Beispiel: ausgefülltes Protokoll

A	B	C	D	E
Datum	Länge der Prüfstrecke	Auf Taxameter abgelesene Distanz	Korrekturen – neue Einstellung (Impulszahl)	Person
17.04.2016	8,63 km	8,8 km	Keine Korrektur	Fahrer: A. Muster
07.04.2017	20 m	N/A	1456 Imp.	Autometer